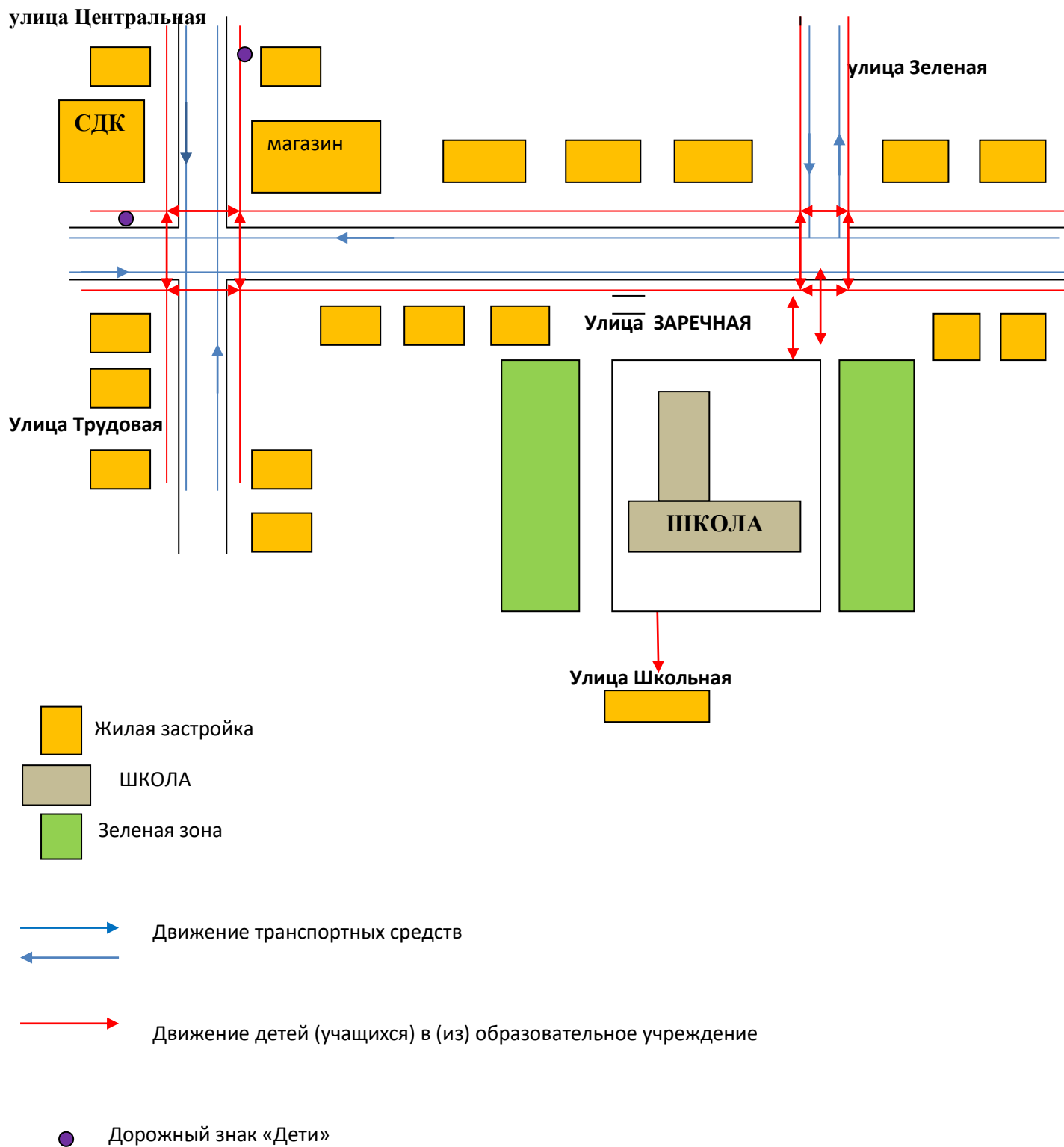
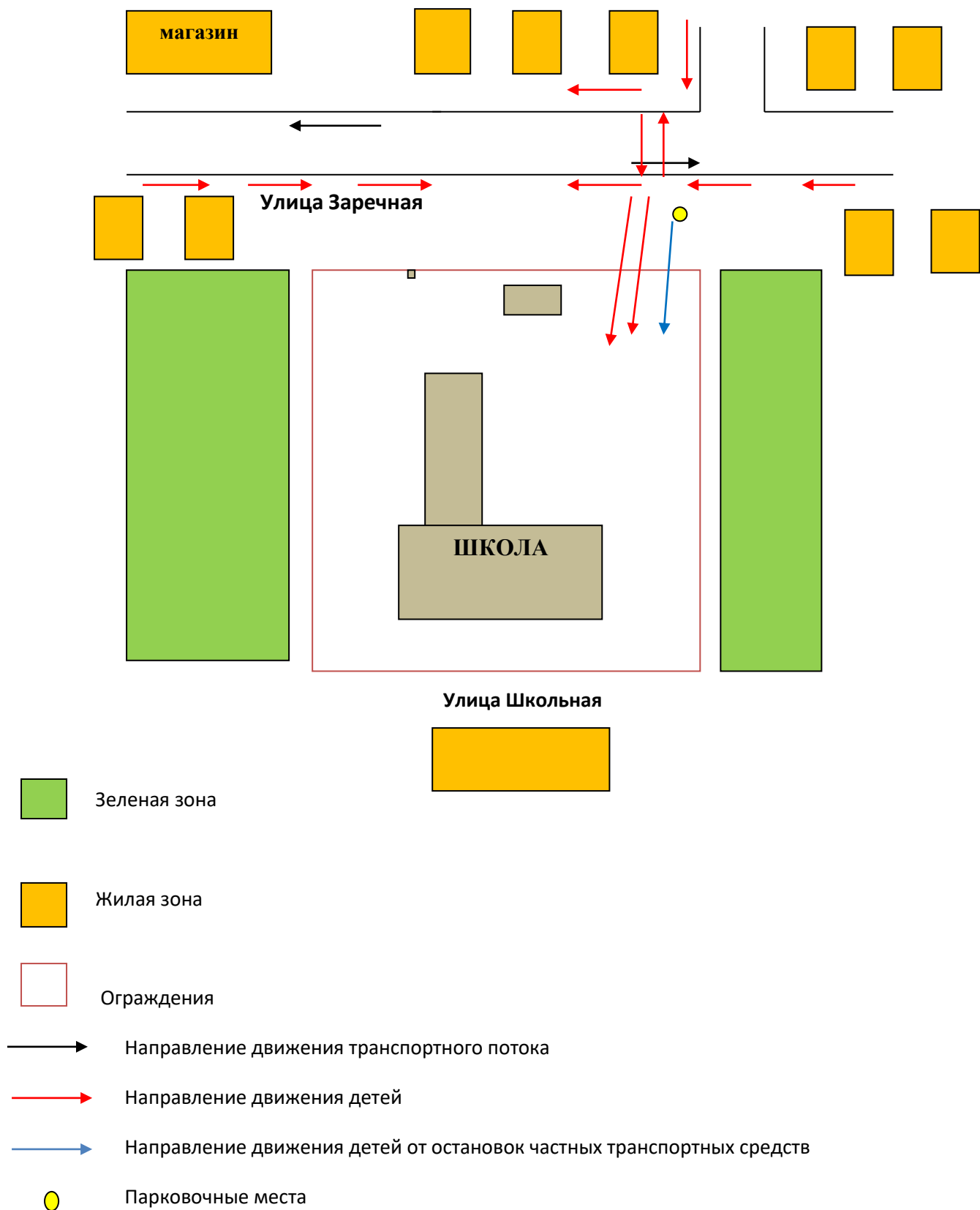


# 1. План-схемы ОУ.

## План-схема района расположения ОУ, пути движения транспортных средств и детей (учеников)

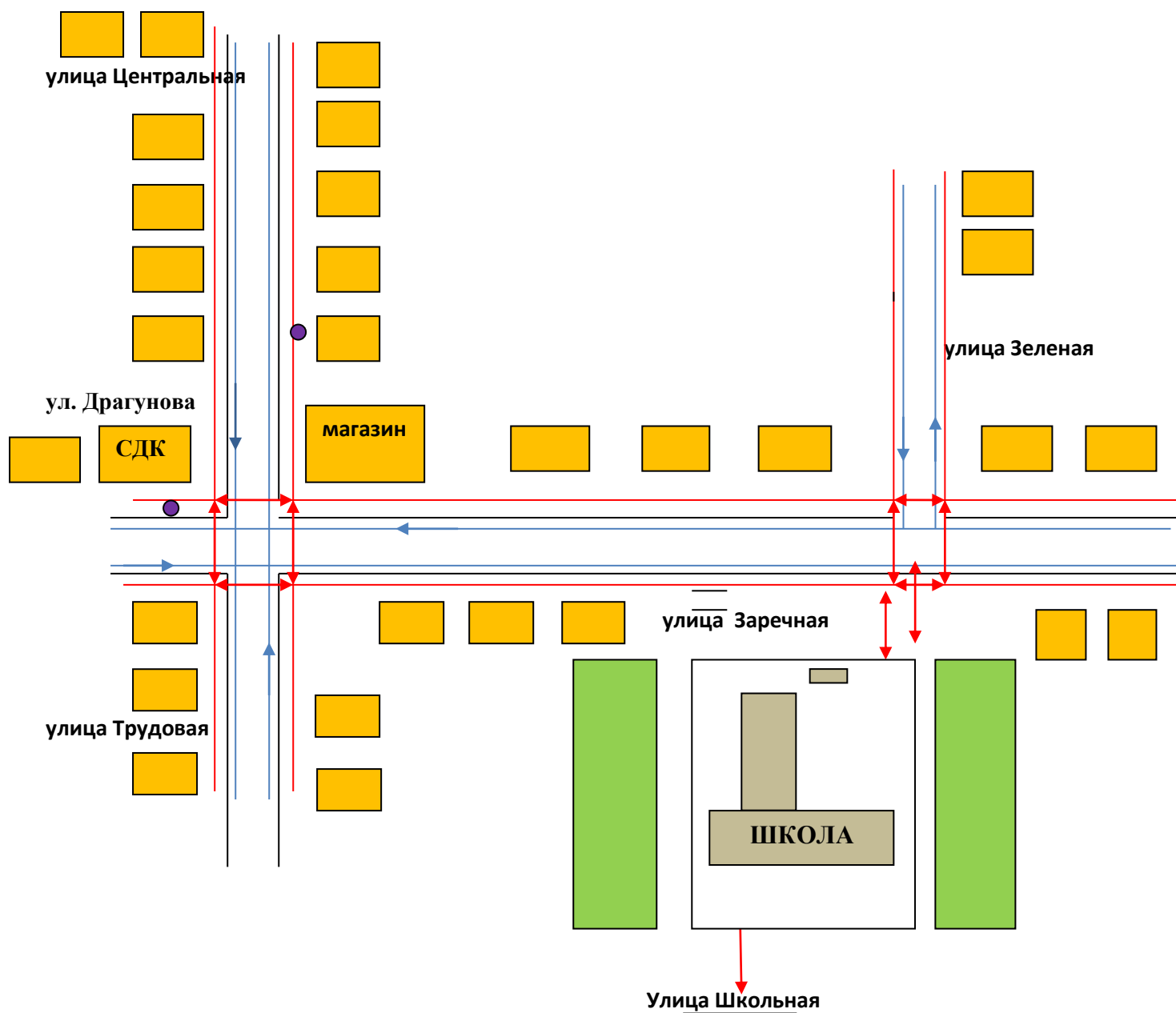


# Схема организации дорожного движения в непосредственной близости от образовательного учреждения с размещением соответствующих технических средств, маршруты движения детей и расположение парковочных мест







# Схема маршрута движения организованных групп

## детей от ОУ

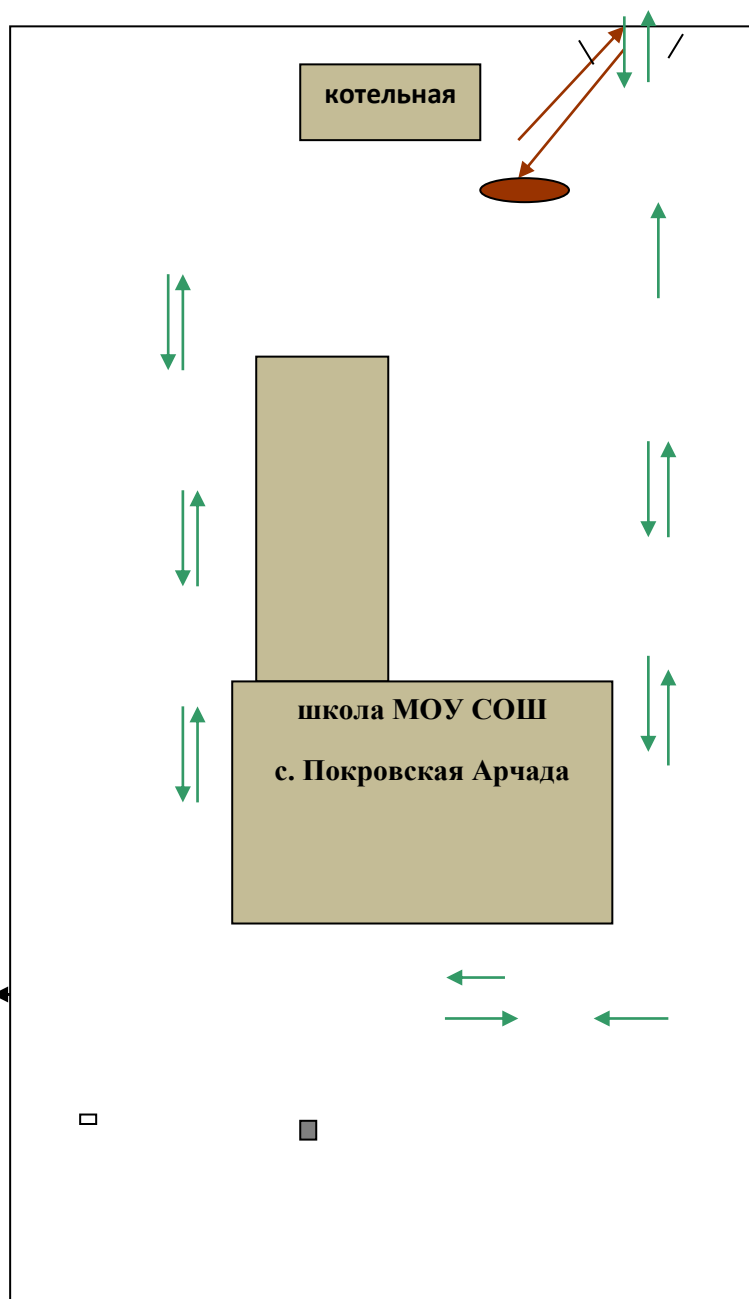



-  Жилая застройка
-  ШКОЛА
-  Зеленая зона



-  Движение транспортных средств
- 
-  Движение детей (учащихся) в (из) образовательное учреждение

 Дорожный знак «Дети»

## Пути движения транспортных средств к местам разгрузки/погрузки и рекомендуемые безопасные пути передвижения детей по территории образовательного учреждения

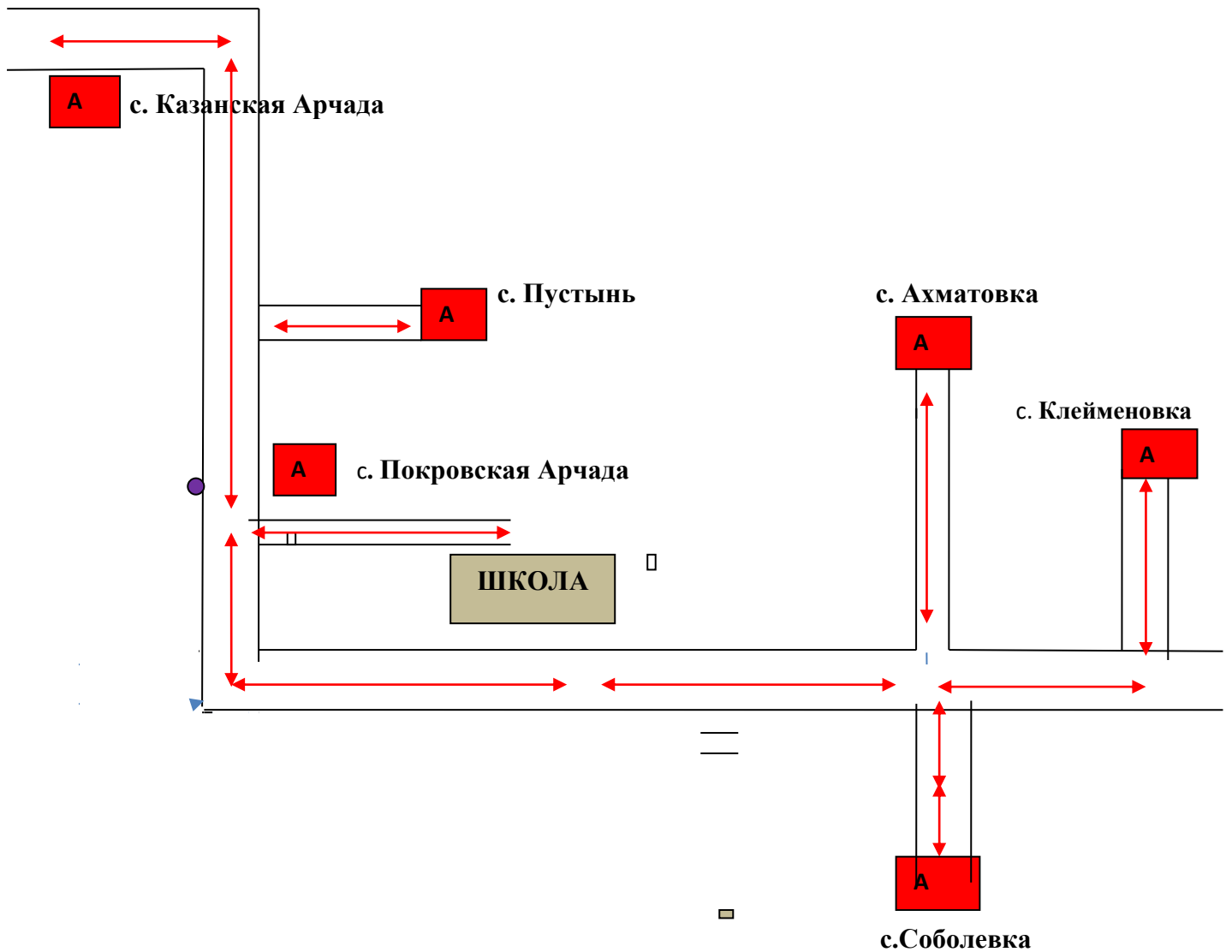


  Движение транспортных средств по территории ОУ


  Движение детей и подростков на территории ОУ

 Место разгрузки/погрузки

# План-схема маршрута движения автобуса до ОУ

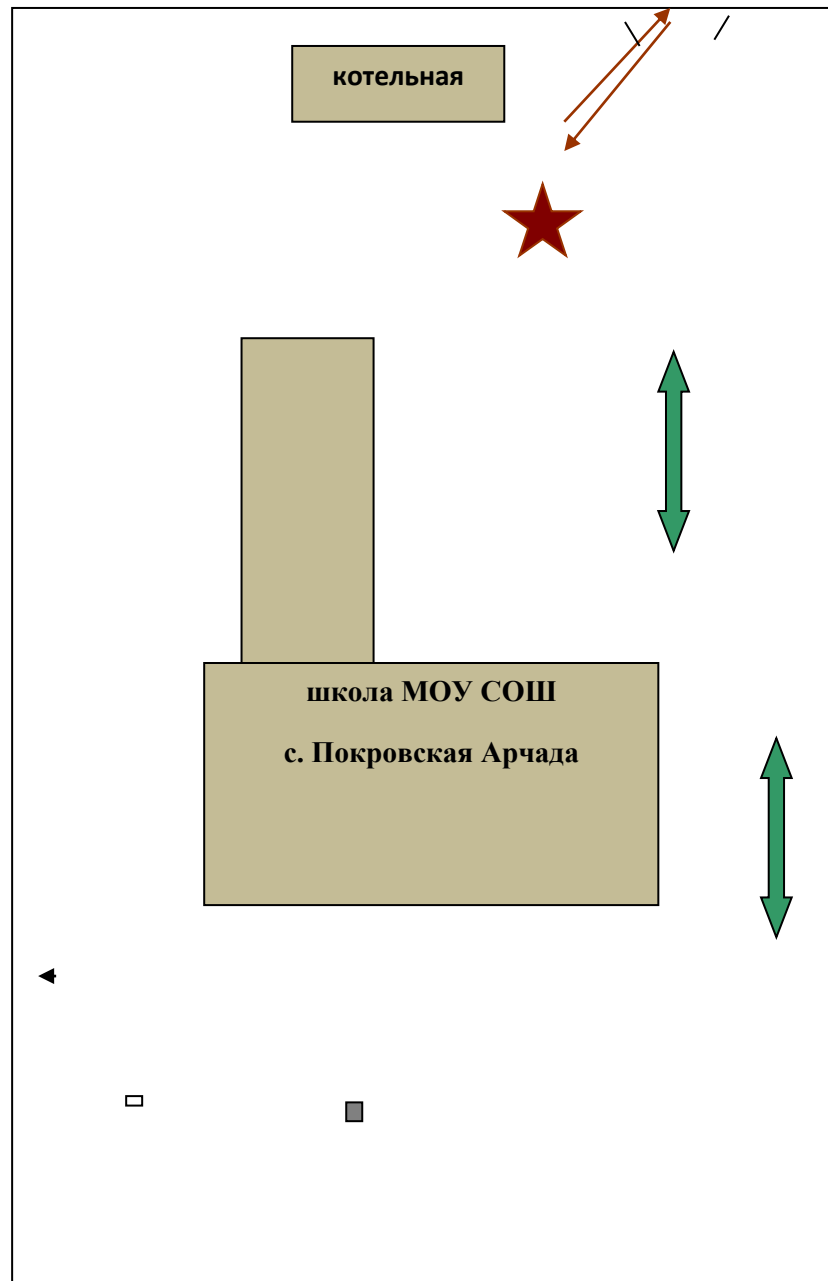





 ШКОЛА

 Движение автобуса до ОУ

 Дорожный знак «Дети»

## Безопасное расположение остановки автобуса у ОУ



-  Движение транспортных средств по территории ОУ
-  Движение детей и подростков к месту посадки/высадки
-  Место посадки/высадки детей